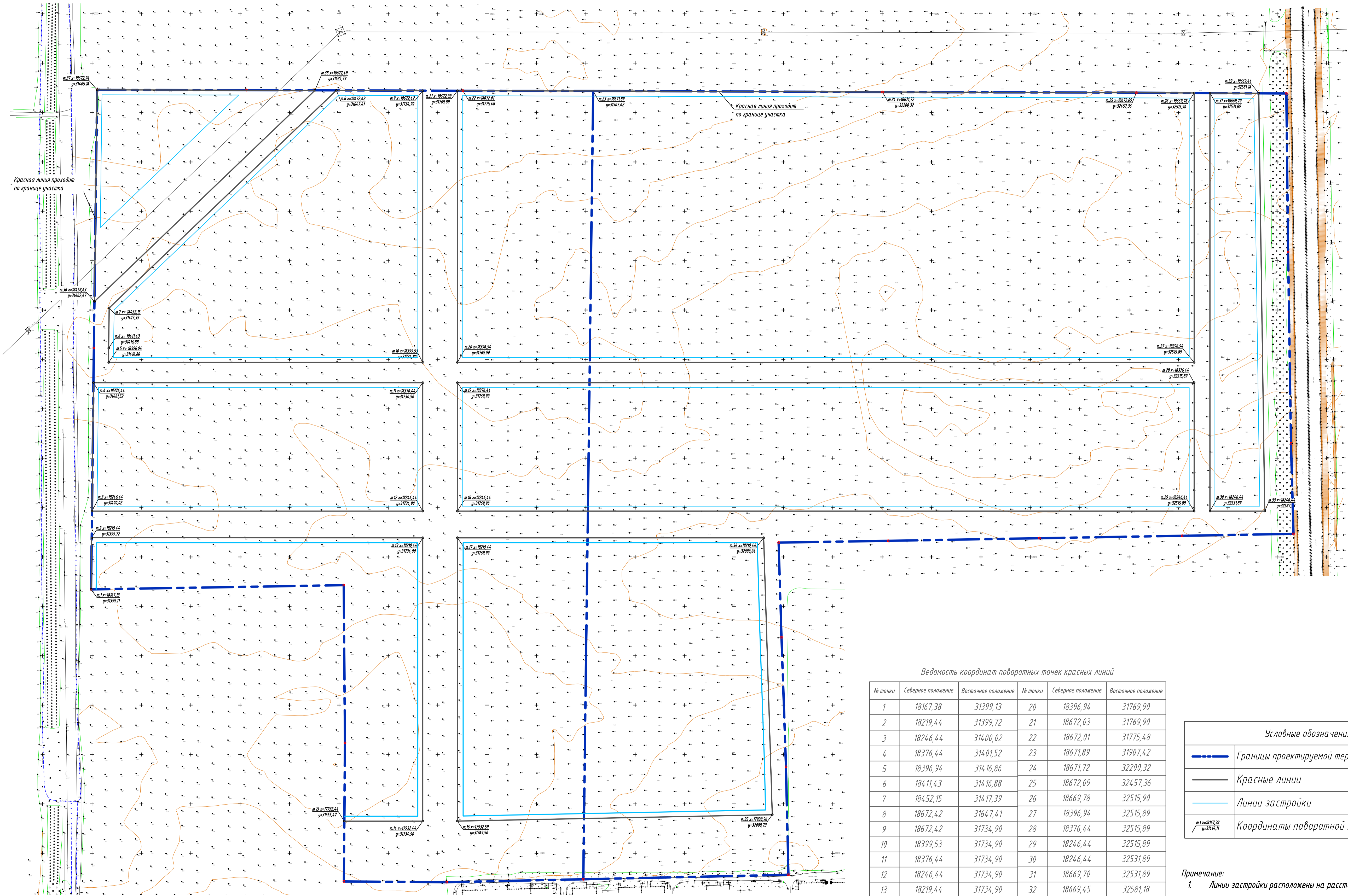


Разбивочный чертеж красных линий. М 1:2000






Ведомость координат поворотных точек красных линий

№ точки	Северное положение	Восточное положение	№ точки	Северное положение	Восточное положение
1	18167,38	31399,13	20	18396,94	31769,90
2	18219,44	31399,72	21	18672,03	31769,90
3	18246,44	31400,02	22	18672,01	31775,48
4	18376,44	31401,52	23	18671,89	31907,42
5	18396,94	31416,86	24	18671,72	32200,32
6	18411,43	31416,88	25	18672,09	32457,36
7	18452,15	31417,39	26	18669,78	32515,90
8	18672,42	31647,41	27	18396,94	32515,89
9	18672,42	31734,90	28	18376,44	32515,89
10	18399,53	31734,90	29	18246,44	32515,89
11	18376,44	31734,90	30	18246,44	32531,89
12	18246,44	31734,90	31	18669,70	32531,89
13	18219,44	31734,90	32	18669,45	32581,18
14	17932,44	31734,90	33	18246,44	32587,38
15	17932,44	31655,47	34	18219,44	32080,04
16	17932,6	31769,9	35	17938,96	32088,73
17	18219,44	31769,90	36	18458,63	31402,47
18	18246,44	31769,90	37	18672,94	31405,16
19	18376,44	31769,90	38	18672,49	31625,79

Условные обозначения	
	Границы проектируемой территории
	Красные линии
	Линии застройки
	Координаты поворотной точки

Примечание:
1. Линии застройки расположены на расстоянии 5 м от красных линий.

					01-01/16 -ППТ.ГП-1			
					Проект планировки и проект межевания земельных участков с кадастровыми номерами 23:43:0000000-1525 и 23:43:0000000-1523, расположенных в районе п. Знаменский и пгт. Зеленопольский МО города Краснодара			
ИЗМ.	КОЛ. ЛИСТОВ	ДОК.	ПОДПИСЬ	ДАТА	Комплексная застройка "Сосновый бор"	СТАДИЯ	ЛИСТ	ЛИСТОВ
ГИП	Перова			12.16				
ГАП	Сидер			12.16				
Разраб.	Перова			12.16				
					Разбивочный чертеж красных линий. М 1:2000	ООО "АРНИКА" г. Барнаул		